























LEGENDA

-  stávající stav_silnice
-  stávající/návrh_veřejná zeleň
-  návrh_pěší plocha_žulová kostka
-  návrh_pěší plocha_živice
-  návrh_pěší plocha_velkoformátová dlažba
-  návrh_okrasný záhon
-  návrh_mlatový povrch
-  návrh_pěší plocha_zámková dlažba
-  návrh_pěší plocha_pojezdová_zámková dl.
-  stávající/návrh_zástavba
-  návrh_sezení
-  návrh_set sezení se stolem
-  stávající/návrh_keře
-  stávající/návrh_živý plot
-  stávající/návrh_stromy jehličnaté
-  stávající_stromy listnaté
-  návrh_stromy listnaté
-  stávající/návrh_veřejné osvětlení
-  hranice parcel
-  hranice řešeného území



távající
ské hřiště

část: Návrhová část	akce: územní studie veřejných prostranství obec Stachy	zadavatel: Město Vimperk, Steinbrennerova 6, 385 17 Vimperk	název: VP B4 okolí kapličky
formát: A2	měřítko: 1:200	architekt a generální projektant: Ars Fabrica, s.r.o., Na Dolních 8/30, 147 00, Praha 4	