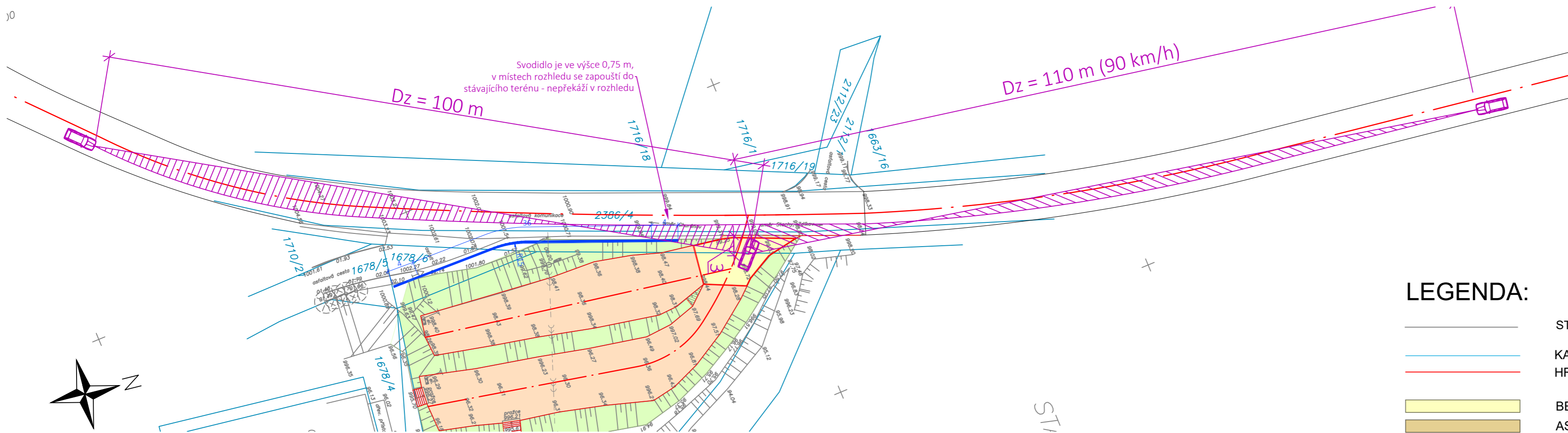









# ROZHLEDOVÉ POMĚRY

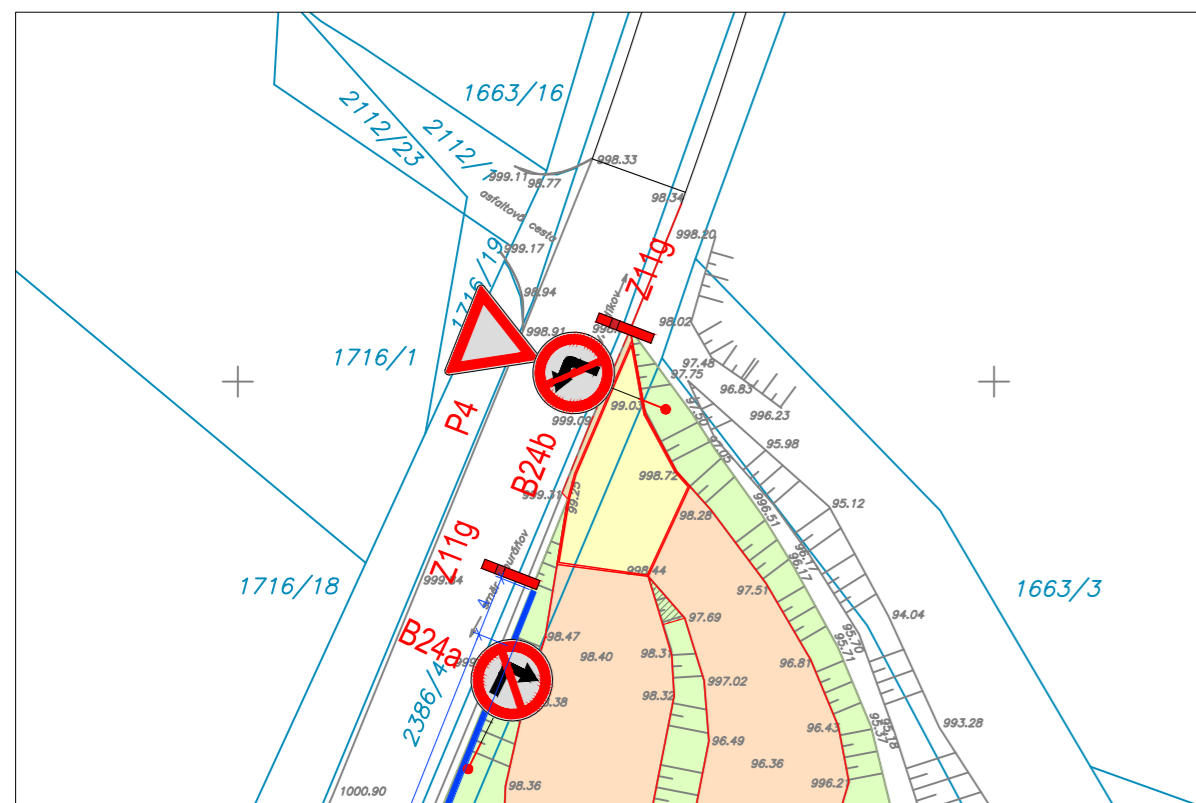
0



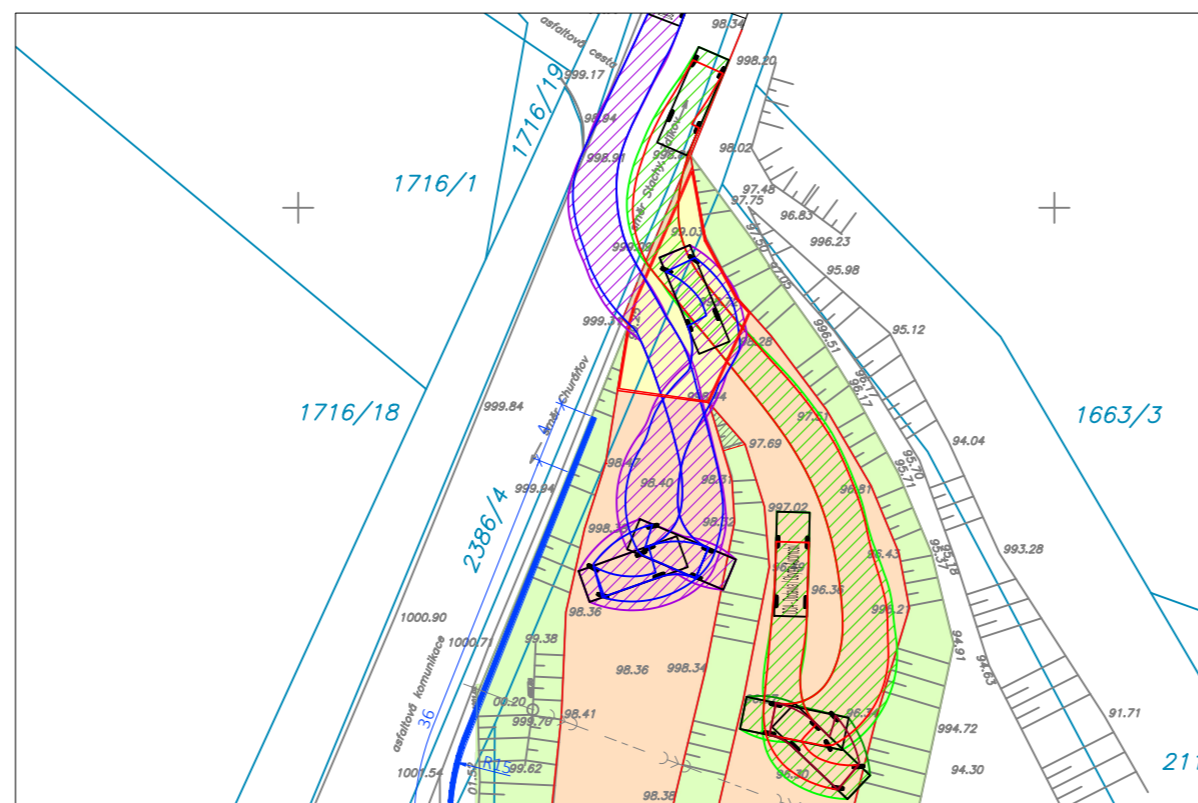
## LEGENDA:

-  STÁVAJÍCÍ STAV
-  KATASTRÁLNÍ MAPA
-  HRANA KOMUNIKACE
-  BETONOVÁ DLAŽBA
-  ASFALT
-  TERÉNNÍ ÚPRAVY - SVAHOVÁNÍ
-  ZPEVNĚNÉ TERÉNNÍ ÚPRAVY - POJÍŽDĚNÁ PLOCHA

## OSAZENÍ DZ





## VLEČNÉ KŘIVKY - OTOČENÍ A VÝJEZD



Souřadnicový systém JTSK

Výškový systém Bp

	Ing. Ondřej Svoboda Tobrucká 703/5, 160 00 Praha 6 svoboda@projektysvoboda.cz +420 777 877 857 IČ: 74356208		
	Odpovědný projektant: Ing. Ondřej Svoboda	Vypracoval: Ing. Ondřej Svoboda	
Místo stavby:	Stachy		
Katastr:	Stachy (753386)		
Stavebník:	Větrovská Dita, Pečice 103, 262 32 Pečice		

Akce: NEVEŘEJNÉ PARKOVIŠTĚ NA POZEMKU Č.1678/1 K.Ú. STACHY	Stupeň: DODATEČNÉ SP
	Datum: BŘEZEN 2022
Část: D. Dokumentace objektů	Měřítko: 1:500
	Formát: 630X297
Příloha: DOPRAVNÍ ŘEŠENÍ	Číslo paré:
	Číslo přílohy: D.1.4